






Budowa drogi gminnej oznaczonej jako KDL i KDL2 od terenów inwestycyjnych w Malinie do połączenia z droga wojewódzką nr 359 na wysokości Ligoty Pięknej, na terenie obrębu Malin oraz Ligota Piękna, gmina Wisznia Mała, powiat trzebnicki














Bez ekranów akustycznych

Wysokość obserwacji
ho=4 m
Pora nocy (22.00 – 6.00)
2025 rok

Znaki i symbole

-  Budynek główny
-  Budynek pomocniczy
-  Oś drogi
-  Linia emisji
-  Nawierzchnia

Poziomy w dB(A)

- | | |
|---|---------|
|  | < 10 |
|  | 10 - 15 |
|  | 15 - 20 |
|  | 20 - 25 |
|  | 25 - 30 |
|  | 30 - 35 |
|  | 35 - 40 |
|  | 40 - 45 |
|  | 45 - 50 |
|  | 50 - 55 |
|  | 55 - 60 |
|  | 60 - 65 |
|  | >= 65 |

1 : 11000

0 50 100 200 300 400 m